



## □ポットホール（こん沢林道甌穴群）

長い年月をかけ、様々な要因（地質・水量・傾斜など）から生み出されたもので、日本国内においてもこのような甌穴群は類を見ない。八丈町の天然記念物。



常に水が滴っているため、散策路にはコケ類が繁茂したいへん美しい。



## □登龍峠展望台（のぼりょうとうげ）

三根側からポットホールに向かうと途中に登龍峠展望台がある。眺めが良く、御蔵島や三宅島も見える日がある。ポットホールにはトイレが無いのでここで済ませておくとよい。



## ポットホール散策の準備と注意点！

準備：

- ポットホールにはトイレが無いので出発前に済ませておきましょう。
- 売店はありませんので、飲み物などは事前に購入しておきましょう。

注意：

- 携帯の電波がほとんど通じない場所です。宿の方などに行き先を告げておくと安心です。
- 比較的涼しい散策路です。上着を用意しておきましょう。
- 散策路はぬかるみが多いので、歩きやすく滑りにくい靴がおすすめです。
- ポットホール前の橋は記念撮影ポイントです。駐車はご遠慮ください。

**島の南東側に位置するポットホールは午前中の散策がおすすめです。**

（午後は日差しが入りにくい）

### 登龍道路からこん沢林道への入り口の看板 至 末吉



三根側から来ると見える看板

注) カーブで見えにくい



末吉側から来ると見える看板

● 地標点 33



注) 三根側からは見えない


ご相談・お問い合わせは…

**八丈島観光協会**  
**04996-2-1377**

9:00~17:00 無休

登山道工事のお知らせはHPに掲載！

# ポットホール 散策 map



もっと自然を楽しみたい方に！

## 山歩きのガイドサービス

□八丈島自然ガイドサービス 椎「しいのき」  
04996-2-1879/090-8949-7719（大類）

□トレッキングガイド「山小屋」  
090-2625-5459（島田）

□Project WAVE  
04996-2-5407/090-3105-3652（岩崎）

□hilo10  
090-3133-1355（廣戸）

各店、送迎付きです。要事前予約。

# ポットホール散策路

瑞々しい森と苔が美しい散策路です。  
ぬかるみや足元に注意しながら  
ゆっくり楽しもう！



ヒノキゴケ



シラガゴケ



## コースガイド

こん沢林道を2.6km進むと  
ポットホールにかかる橋がある。  
案内板の右側から入るルートがメインコースだが、  
駐車スペース脇から入るルートも悪路だがおもしろい。  
コースはぬかるみが多く滑りやすいので注意。  
何度かポットホールのある沢を渡るので、  
歩きやすく滑りにくい靴が良い。

### ポットホールって何？

川底や川岸にできる円状の穴。  
川床の岩盤のくぼみに入り込んだ石が、  
渦流のためにくぼみ内で回転し、数万年を経て  
大きな円形の穴に拡大する。

20キロまで減速してね!!

見通しが悪く、道幅が狭いので  
ゆっくり走ろう!

▼ 車両待避所

● ポットホールまでの  
距離表示



## ポットホール 散策 map

歩行時間 約40分

距離 約600m

高低差 約60m

持ち物 飲み物・行動食  
雨具・上着

### 歩き方の コツ

高低差の少ない  
散策路ですが、  
ぬかるみが多く  
滑りやすいので注意。